

Powered by Leaflet — © OpenStreetMap contributors

Arzal: Circuit de l'Estuaire (officiel)



Consultez ce circuit sur
votre ordinateur ou votre mobile



www.cirkwi.com/circuit/19538



Credit : Tourisme Arc Sud Bretagne |
Morbihan

Ce circuit, au départ du Moustoir en bord de Vilaine, est souvent dominé par les anciens moulins à vent. Il traverse des villages traditionnels et croise les bornes médiévales de Prières. Son cheminement est en partie commun avec le GR 34 et 349 Rhuys-Vilaine.

Retrouvez ce circuit dans les fiches du guide de Randonnée "100% Rando" avec 20 circuits. Il est disponible dans les Antennes de Tourisme Arc Sud Bretagne : Muzillac, Damgan et La Roche-Bernard.




Pour plus d'informations : www.tourisme-arc-sud-bretagne.com

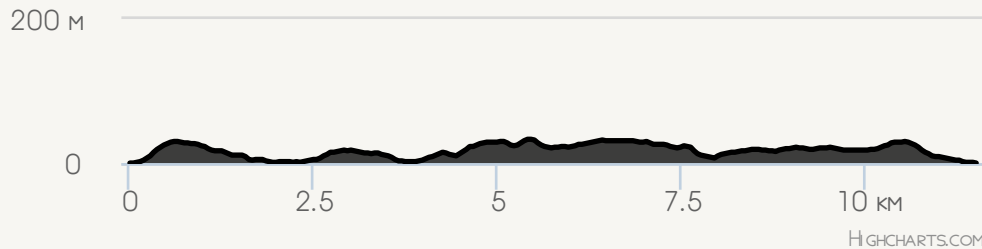
Balisage : jaune.

Départ : **47.49865, -2.43921**
Le Moustoir 56190 Arzal

Style du circuit : **A la campagne**

Difficulté :  **2h 30m**


Distance :  **11.6 km**  37 m  4 m
 3 m  -19 m



A | Le Moustoir 56190 Arzal | Altitude : 0m
 Categorie : Point d'intérêt naturel

Le Moustoir

En bord de Vilaine, le site du Moustoir, (Moustoir est un petit ermitage en breton) qui possédait une chapelle aujourd'hui disparue, offre un point de vue sur La Vilaine et sur le village ostréicole de Tréhiguier en face. C'est un endroit idéal pour observer les oiseaux limicoles.

B | Unnamed Road 56190 Arzal | Altitude : 3m
 Categorie : Point d'intérêt naturel

La Digue du Morillon

En abordant l'entrée de la vallée, un pont-vanne à clapets a été réalisé en 1978 et la digue a été rehaussée en 1993. Cet ouvrage a permis de poldériser cette vallée, anciennement maritime, pour une utilisation agricole.

C | Bourgerelle 56190 Arzal | Altitude : 16m
 Categorie : Monuments et Architecture

Le Village de Bourgerel

Le circuit traverse le village de Bourgerel qui conserve four et croix traditionnels ainsi que de nombreuses longères dont certaines sont encore couvertes en chaume aujourd'hui.

D | Unnamed Road 56190 Muzillac | Altitude : 22m
 Categorie : Monuments et Architecture

Borne de Prières

Les limites des terres de l'ancienne abbaye cistercienne de Prières sont encore marquées par 4 bornes. Ces monolithes sont ornés d'une Macle, symbole héraldique et d'une Hermine, symbole des ducs de Bretagne qui ont fondé l'abbaye. Les gens de la région ont

baptisé cette hermine « la patte du moine »

E | Kerantre 56190 Muzillac | Altitude : 23m
 Categorie : Point d'intérêt naturel

Le Site de Kerantré

Après avoir traversé le village de Kerantré, qui conserve, à son entrée, une borne de l'ancienne abbaye, vous arrivez dans un chemin creux. Cet itinéraire emprunte une ancienne « Route du Sel ». Quelques mètres plus loin, on a un remarquable panorama sur La Vilaine. Ces coteaux étaient plantés de vignobles pendant toute la période médiévale et jusqu'au 19ème siècle.

1 | Unnamed Road 56190 Arzal | Altitude : 5m

Intersection

A ce niveau, le circuit de "l'Estuaire" part sur la gauche pour rejoindre le village de Bourgerelle, les GR 349 et 34 continuent tout droit vers le barrage d'Arzal.

2 | Bourgerelle 56190 Arzal | Altitude : 15m

A découvrir

En arrivant à Bourgerelle, n'hésitez pas à découvrir le village, qui conserve des chaumières et maisons traditionnelles, avant de prolonger le circuit qui part sur la droite.

3 | La Lande Verrien 56190 Muzillac | Altitude : 22m

Intersection

En arrivant à ce point et jusqu'au Moustoir, le circuit de "l'Estuaire" est commun avec celui "des Vignes"

Auteur :

Tourisme Arc Sud Bretagne
 tourisme.damgan@arcsudbretagne.fr